DATI TECNICI FUNZIONALI

IDENTIFICATIVO PIANTE	

CONFINI AMMINISTRATIVI

DATI CARATTERISTICI

DATI DI COSTRUZIONE

PRESSIONE DI PROGETTO 75.0 bar
PRESSIONE MASSIMA DI ESERCIZIO (MOP) 75.0 bar
GRADO DI UTILIZZAZIONE DICHIARATO f - 0.57

REALIZZATO IN CONFORMITA' AL D.M.17/04/2008

RIVESTIMENTO GIUNTI DI SALDATURA

FASCE TERMORESTRIGENTI C50 PRIMER (A.07.10.02)

DATI GENERALI

DN 300 SP 9.5 [UNI-EN] 10277.00 m

LUNGHEZZA TOTALE IMPIANTO 10277.00 m.

PLANIMETRIA 1:2000

CONFINI AMMINISTRATIVI

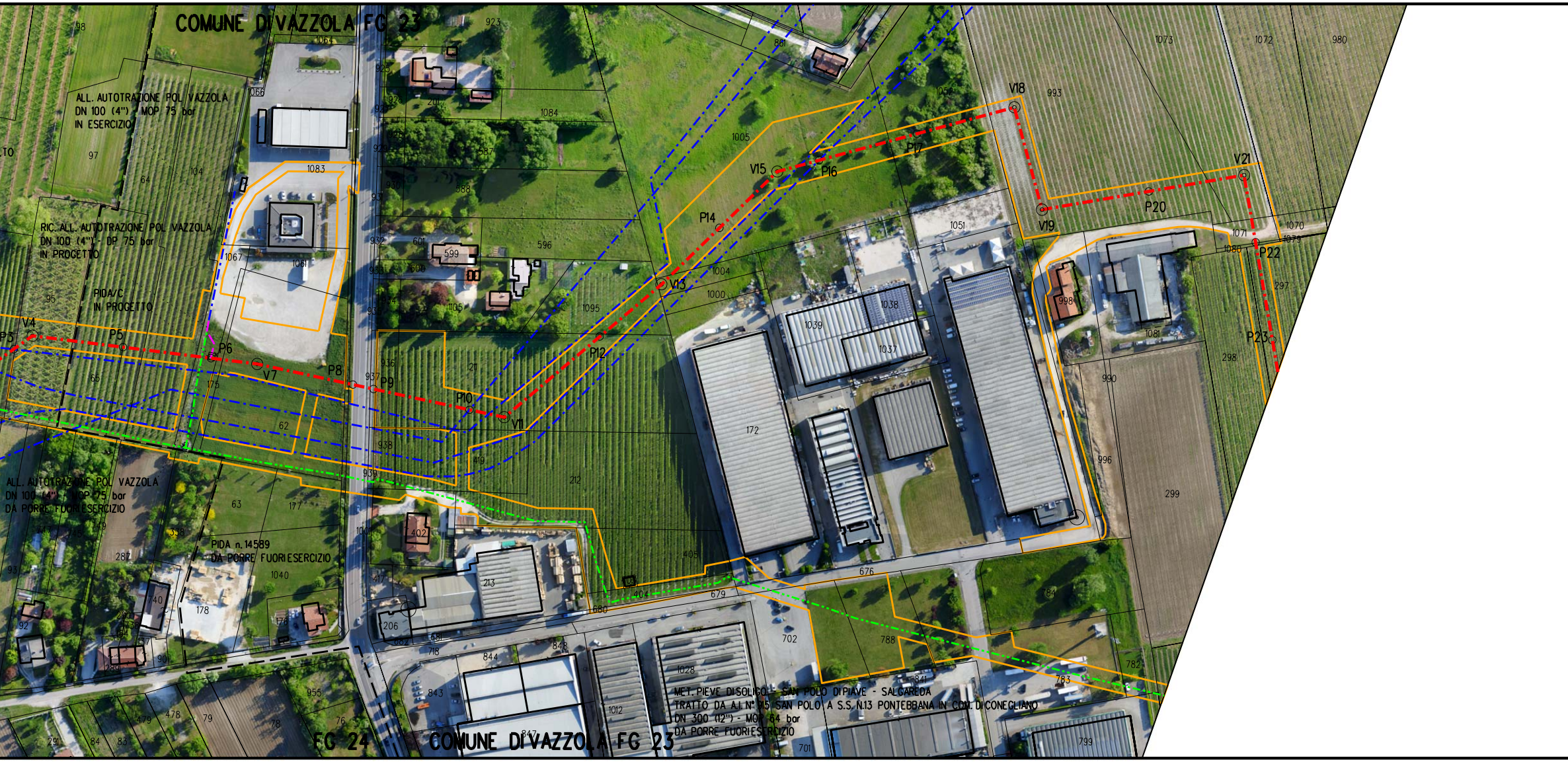
COMUNE DI VAZZOLA FG 23
ALL. AUTOTRAZIONE POL VAZZOLA
DN 100 (4") - MOP 75 bar
IN ESERCIZIO
RIC. ALL. AUTOTRAZIONE POL VAZZOLA
DN 100 (4") - DP 75 bar
IN PROGETTO
PIDA/C
IN PROGETTO
ALL. AUTOTRAZIONE POL VAZZOLA
DN 100 (4") - MOP 75 bar
DA PORRE FUORI ESERCIZIO
PIDA n. 14589
DA PORRE FUORI ESERCIZIO
V4
P5
P6
V7
P8
P9
P10
V11
P12
V13
P14
V15
P16
P17
V18
V19
P20
V21
P22
P23
MET. PIEVE DI SOLIGO - SAN POLO DI PIAVE - SALGAREDA
TRATTO DA A.I. N° 915 SAN POLO A S.S. N.13 PONTEBBANA IN COM. DI CONEGLIANO
DN 300 (12") - MOP 64 bar
DA PORRE FUORI ESERCIZIO
FG 24
COMUNE DI VAZZOLA FG 23

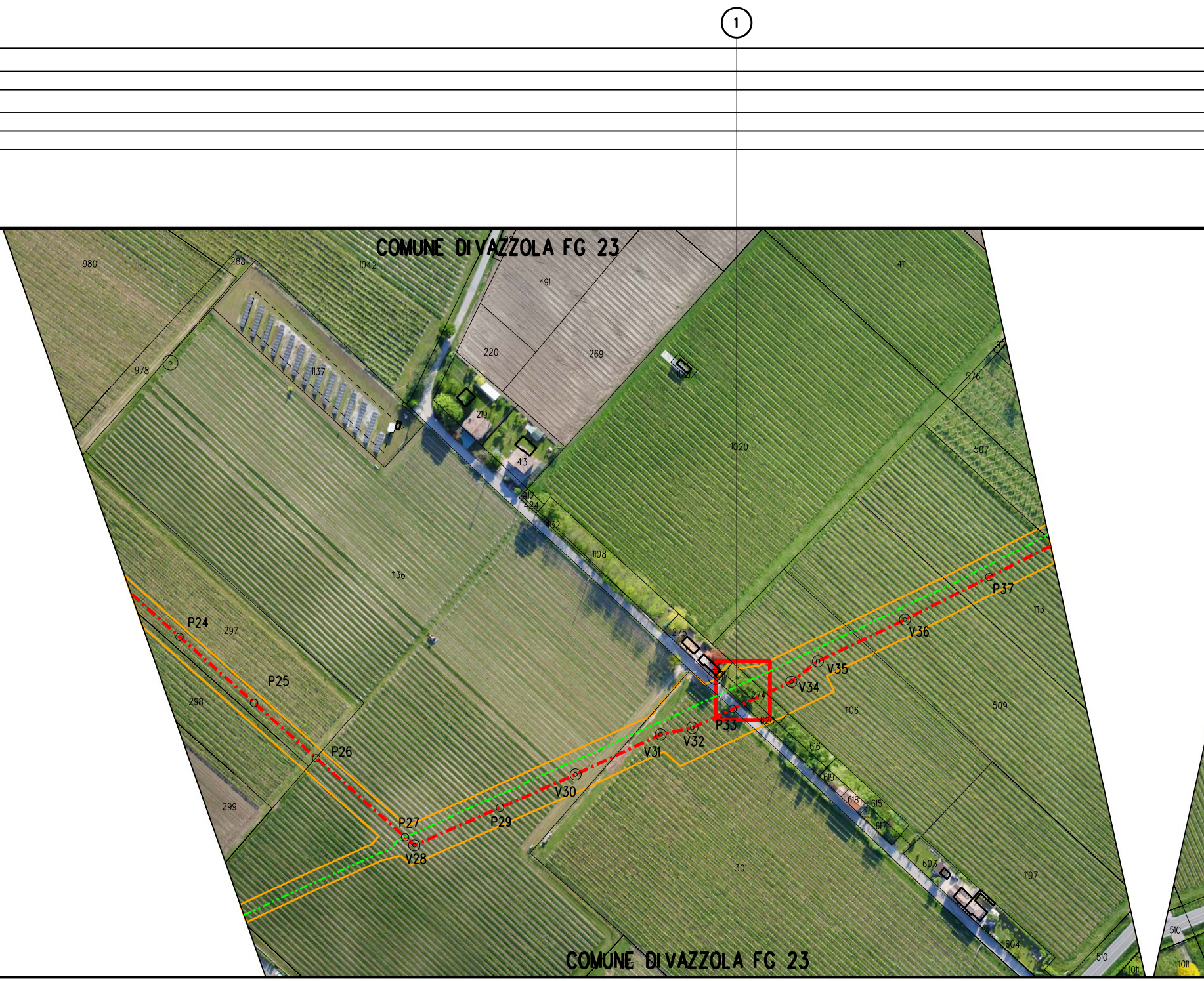
1
COMUNE DI VAZZOLA FG 23
980
288
1042
491
411
978
1137
220
269
219
43
1020
576
507
412
424
442
1108
1136
P24
297
P25
298
P26
299
P27
V28
P29
V30
V31
V32
P33
V34
V35
V36
P37
1113
275
274
620
1106
509
616
619
618
615
617
30
603
1107
604
510
1011
COMUNE DI VAZZOLA FG 23

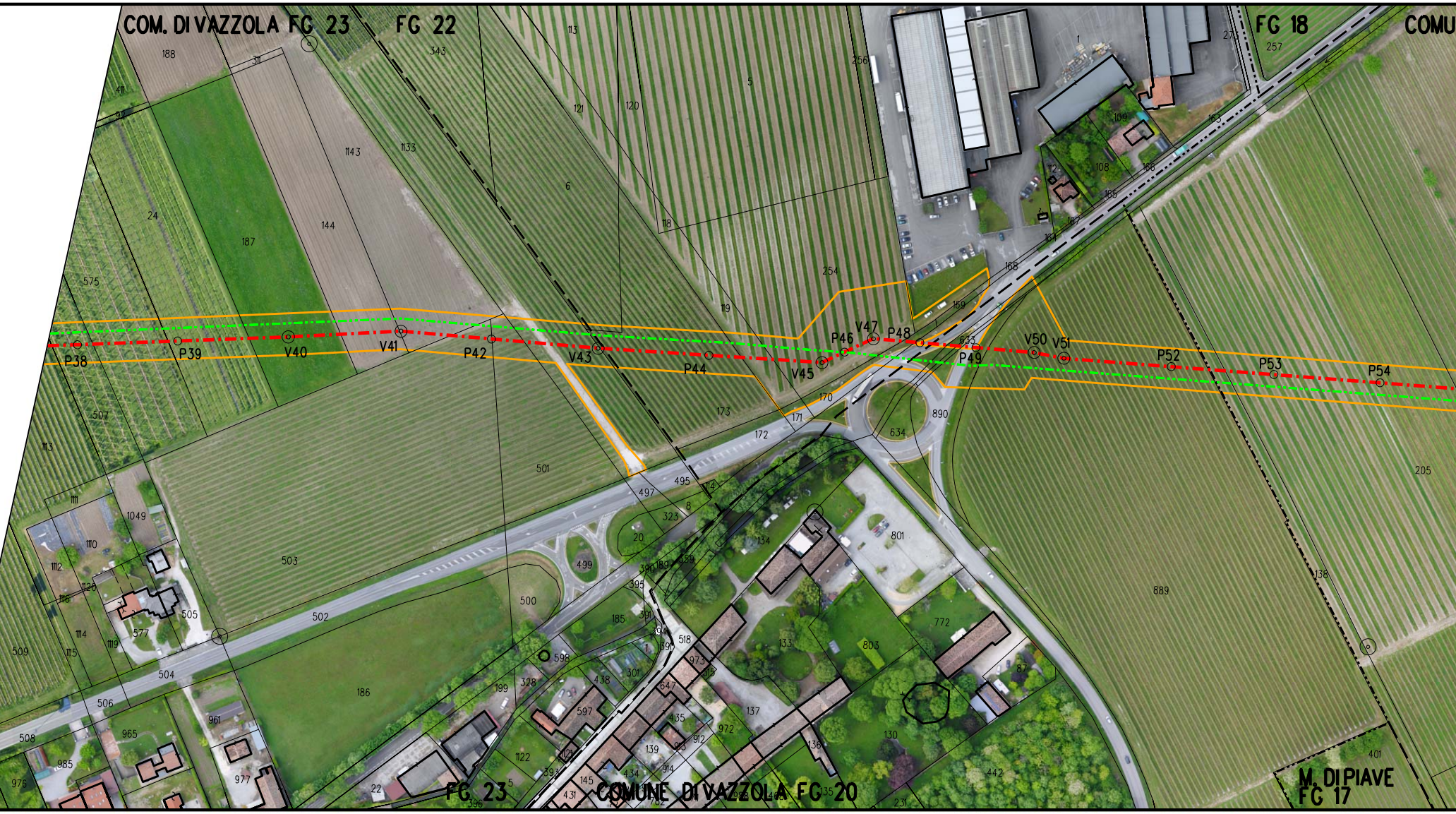

COM. DI VAZZOLA FG 23
FG 22
FG 18
COMU
P38
P39
V40
V41
P42
V43
P44
V45
P46
V47
P48
P49
V50
V51
P52
P53
P54
FG 23
COMUNE DI VAZZOLA FG 20
M. DI PIAVE
FG 17

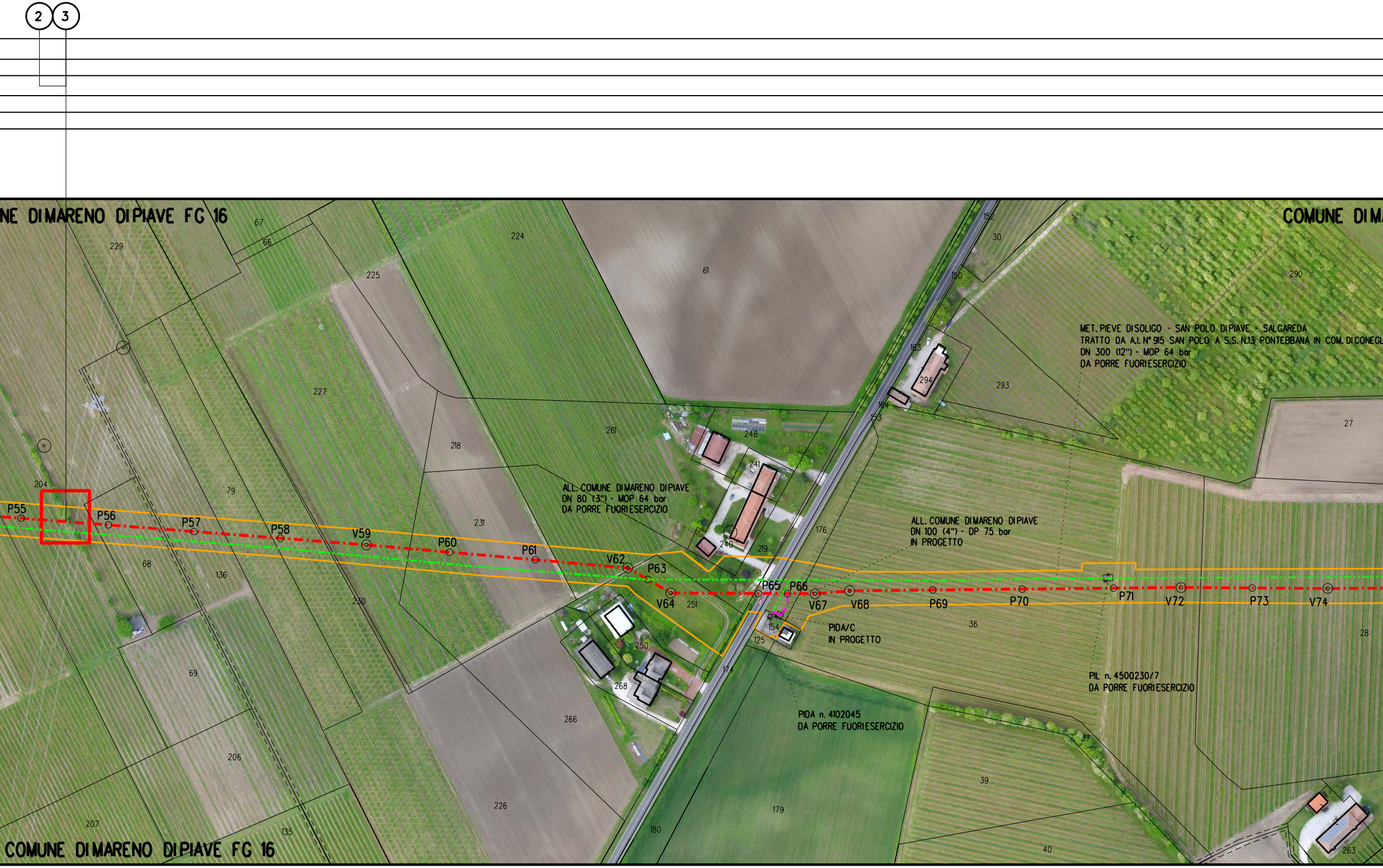

2
3
NE DI MARENO DI PIAVE FG 16
COMUNE DI MA
MET. PIEVE DI SOLIGO - SAN POLO DI PIAVE - SALGAREDA
TRATTO DA A.I. N° 915 SAN POLO A S.S. N.13 PONTEBBANA IN COM. DI CONEGL
DN 300 (12") - MOP 64 bar
DA PORRE FUORI ESERCIZIO
ALL. COMUNE DI MARENO DI PIAVE
DN 80 (3") - MOP 64 bar
DA PORRE FUORI ESERCIZIO
ALL. COMUNE DI MARENO DI PIAVE
DN 100 (4") - DP 75 bar
IN PROGETTO
PIDA/C
IN PROGETTO
PIL n. 4500230/7
DA PORRE FUORI ESERCIZIO
PIDA n. 4102045
DA PORRE FUORI ESERCIZIO
P55
P56
P57
P58
V59
P60
P61
V62
P63
V64
P65
P66
V67
V68
P69
P70
P71
V72
P73
V74
COMUNE DI MARENO DI PIAVE FG 16

ARENO DI PIAVE FG 16
FG 15
P75
V76
V77
P78
V79
V80
P81
P82
P83
P84
V85
P86
P87
P88
P89
P90
V91
P92
V93
P94
V95
COMUNE DI MARENO DI PIAVE FG 16
FG 15

4 5 6

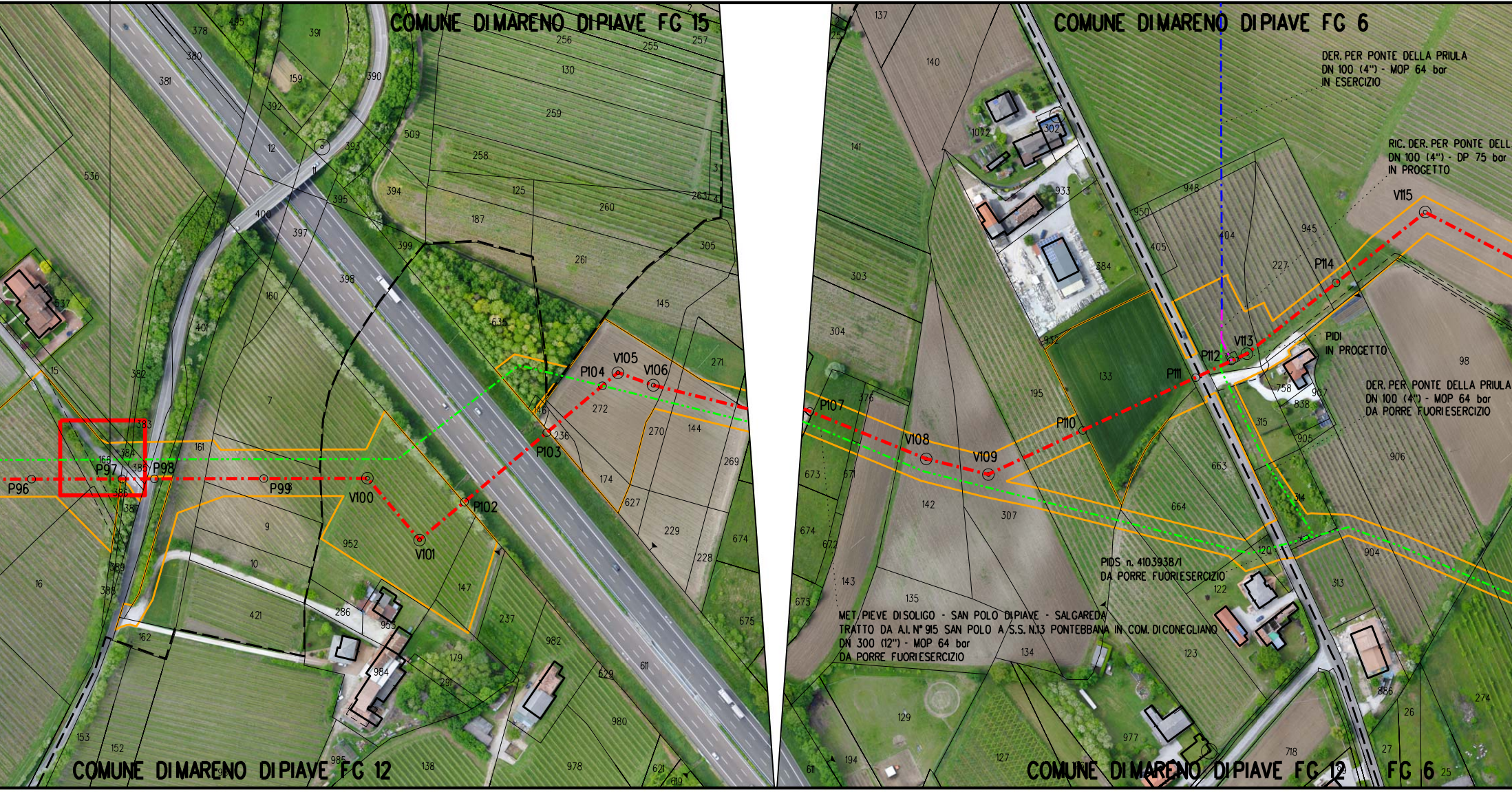

COMUNE DI MARENO DI PIAVE FG 15
COMUNE DI MARENO DI PIAVE FG 6
DER. PER PONTE DELLA PRIULA
DN 100 (4") - MOP 64 bar
IN ESERCIZIO
RIC. DER. PER PONTE DELL
DN 100 (4") - DP 75 bar
IN PROGETTO
PIDI
IN PROGETTO
DER. PER PONTE DELLA PRIULA
DN 100 (4") - MOP 64 bar
DA PORRE FUORI ESERCIZIO
PIDS n. 4103938/1
DA PORRE FUORI ESERCIZIO
MET. PIEVE DI SOLIGO - SAN POLO DI PIAVE - SALGAREDA
TRATTO DA A.I. N° 915 SAN POLO A S.S. N.13 PONTEBBANA IN COM. DI CONEGLIANO
DN 300 (12") - MOP 64 bar
DA PORRE FUORI ESERCIZIO
P96
P97
P98
P99
V100
V101
P102
P103
P104
V105
V106
P107
V108
V109
P110
P111
P112
V113
P114
V115
COMUNE DI MARENO DI PIAVE FG 12
COMUNE DI MARENO DI PIAVE FG 12
FG 6

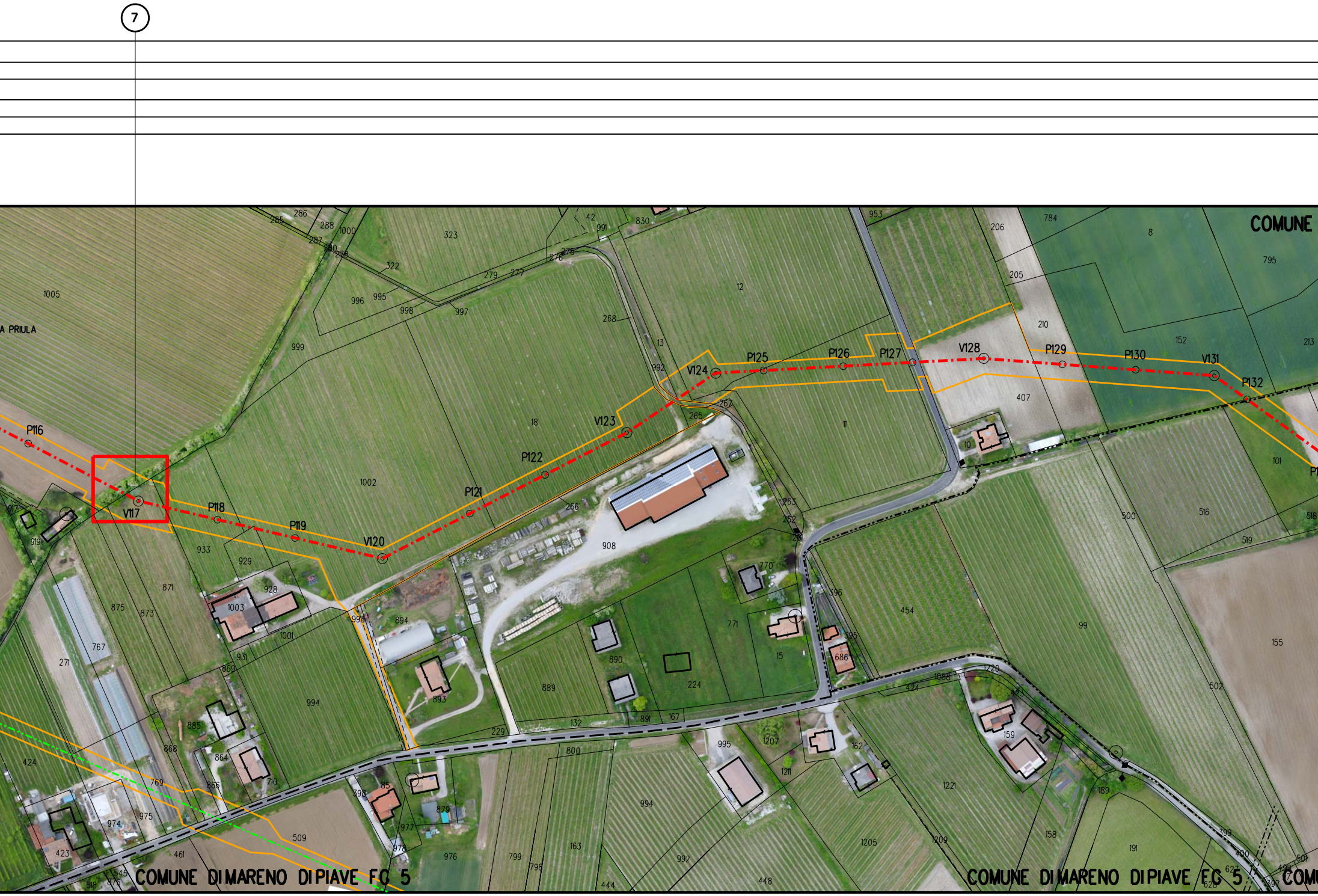
7
COMUNE
A PRIULA
P116
V117
P118
P119
V120
P121
P122
V123
V124
P125
P126
P127
V128
P129
P130
V131
P132
COMUNE DI MARENO DI PIAVE FG 5
COMUNE DI MARENO DI PIAVE FG 5

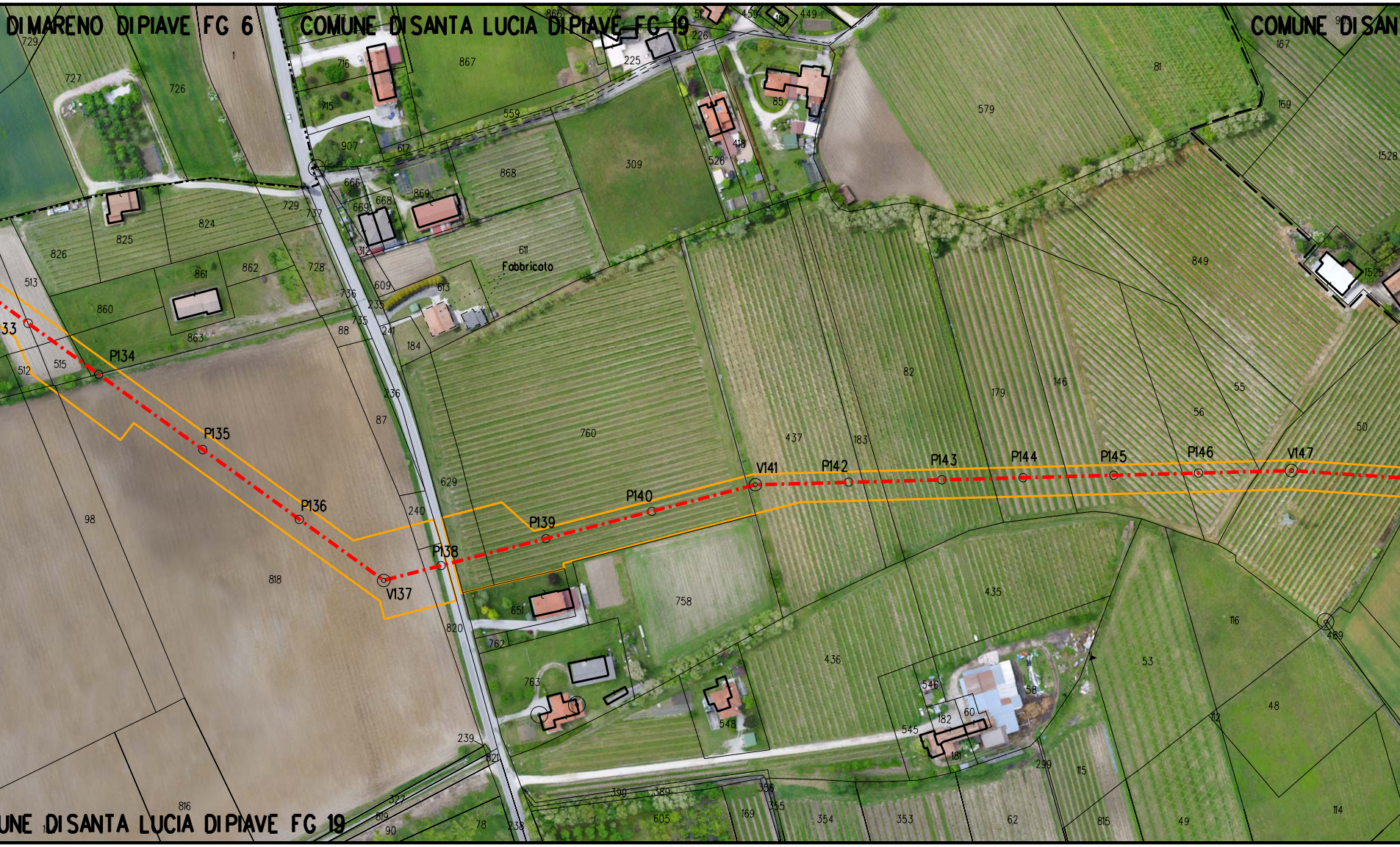
DI MARENO DI PIAVE FG 6
COMUNE DI SANTA LUCIA DI PIAVE FG 19
COMUNE DI SAN
Fabbricato
P134
P135
P136
V137
P138
P139
P140
V141
P142
P143
P144
P145
P146
V147
UNE DI SANTA LUCIA DI PIAVE FG 19

TA LUCIA DI PIAVE FG 5
P148
P149
P150
V151
P152
P153
V154
COMUNE DI SANTA LUCIA DI PIAVE FG 19

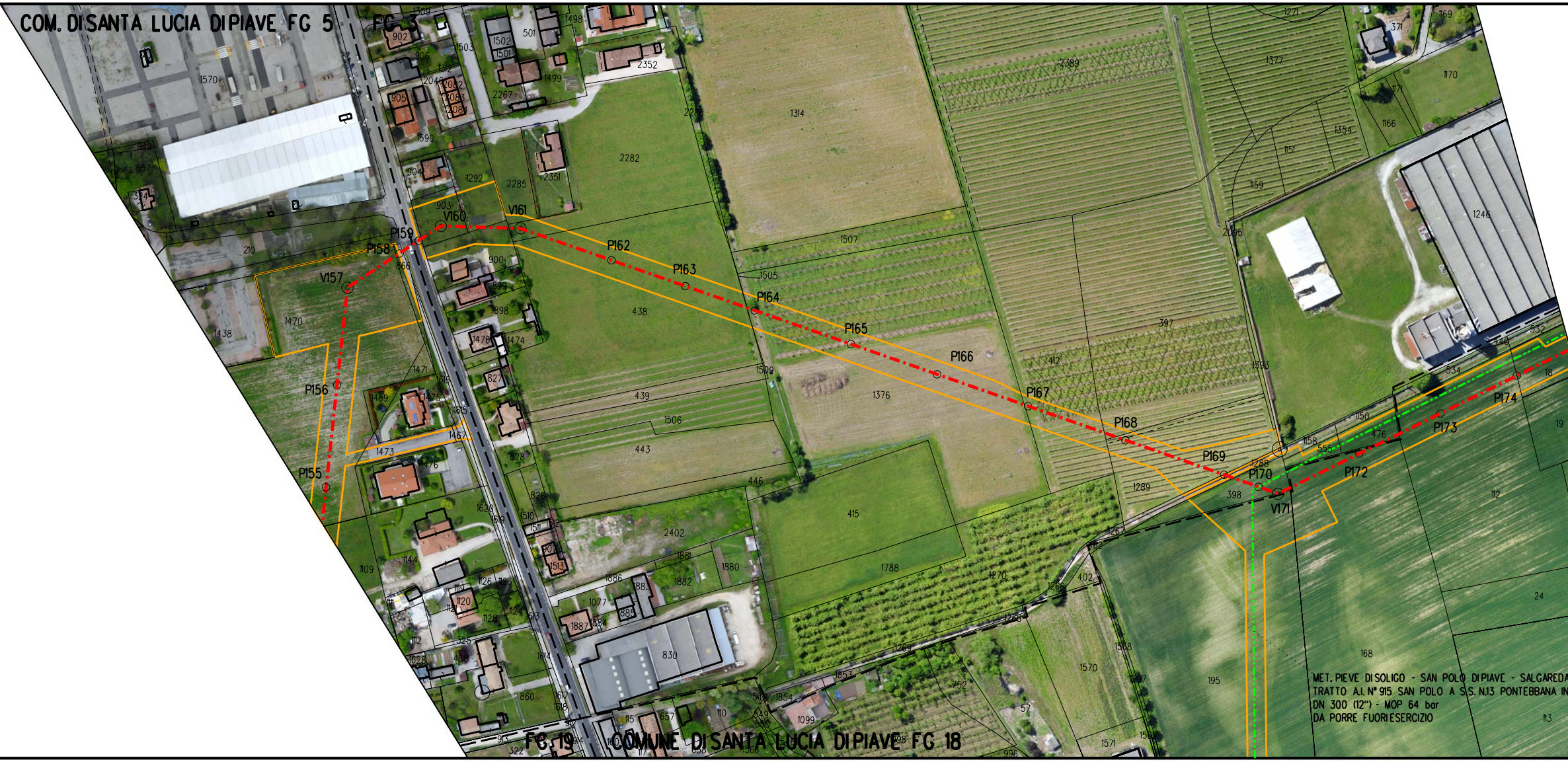
COM. DI SANTA LUCIA DI PIAVE FG 5
FG 3
V157
P158
P159
V160
V161
P162
P163
P164
P165
P166
P167
P168
P169
P170
V171
P172
P173
P174
P156
P155
FG 19
COMUNE DI SANTA LUCIA DI PIAVE FG 18
MET. PIEVE DI SOLIGO - SAN POLO DI PIAVE - SALGAREDA
TRATTO A.I. N° 915 SAN POLO A S.S. N.13 PONTEBBANA IN
DN 300 (12") - MOP 64 bar
DA PORRE FUORI ESERCIZIO

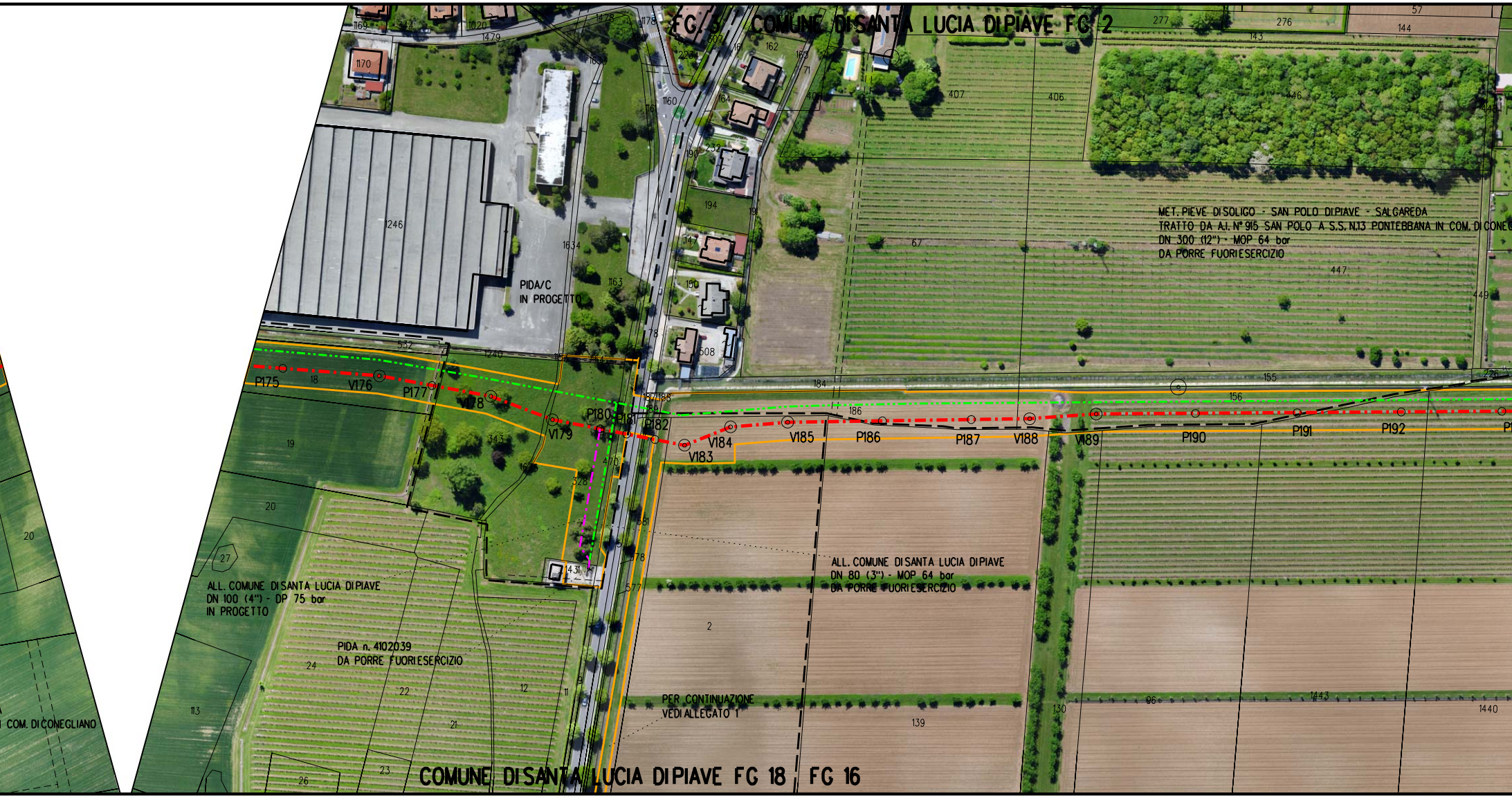
FG 3 COMUNE DI SANTA LUCIA DI PIAVE FG 2
MET. PIEVE DI SOLIGO - SAN POLO DI PIAVE - SALGAREDA
TRATTO DA A.I. N° 915 SAN POLO A S.S. N.13 PONTEBBANA IN COM. DI CONEG
DN 300 (12") - MOP 64 bar
DA PORRE FUORI ESERCIZIO
PIDA/C
IN PROGETTO
P175
V176
P177
V178
V179
P180
P181
P182
V183
V184
V185
P186
P187
V188
V189
P190
P191
P192
ALL. COMUNE DI SANTA LUCIA DI PIAVE
DN 80 (3") - MOP 64 bar
DA PORRE FUORI ESERCIZIO
ALL. COMUNE DI SANTA LUCIA DI PIAVE
DN 100 (4") - DP 75 bar
IN PROGETTO
PIDA n. 4102039
DA PORRE FUORI ESERCIZIO
PER CONTINUAZIONE
VEDI ALLEGATO 1
COM. DI CONEGLIANO
COMUNE DI SANTA LUCIA DI PIAVE FG 18 FG 16

8 9 10 11 12

COMUNE DI SANTA LUCIA DI PIAVE FG 2
FG 16
V199
P200
P198
V197
P194
P195
P196
P201
V202
P203
P204

13 14 15 16 17 18 19 20 21 22 23

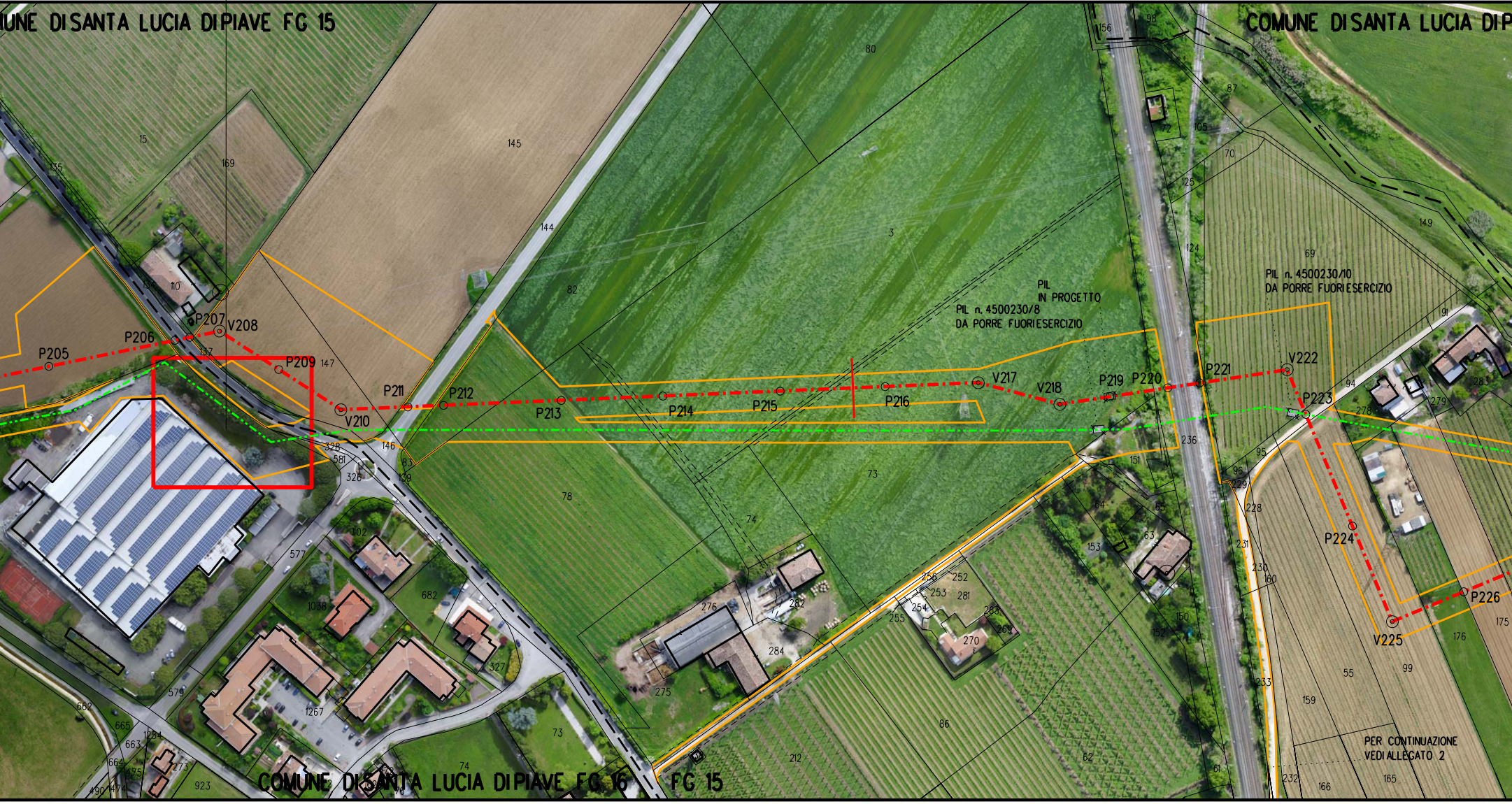

24

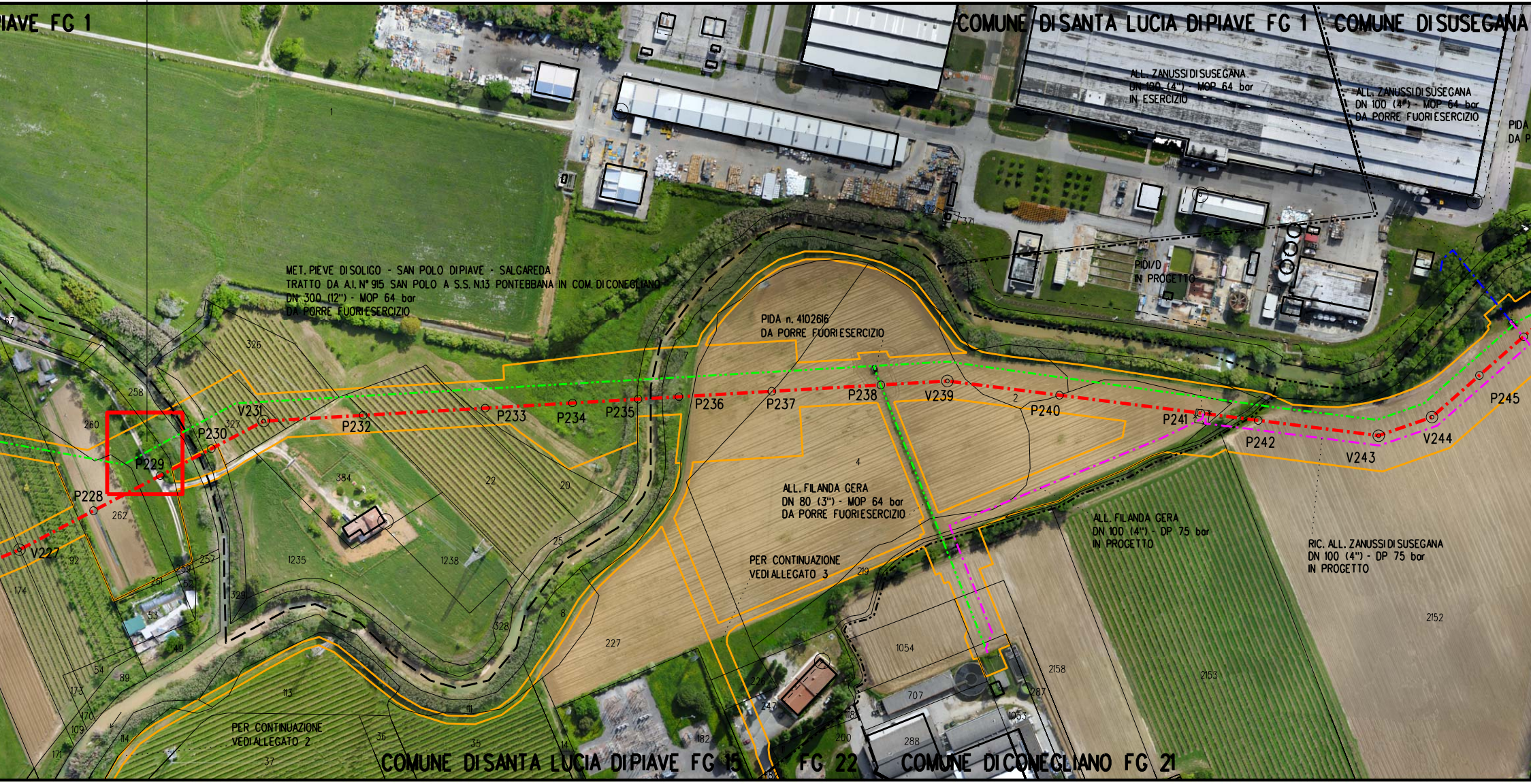

COMUNE DI SANTA LUCIA DI PIAVE FG 1
COMUNE DI SUSEGANA
ALL. ZANUSSI DI SUSEGANA
DN 100 (4") - MOP 64 bar
IN ESERCIZIO
ALL. ZANUSSI DI SUSEGANA
DN 100 (4") - MOP 64 bar
DA PORRE FUORI ESERCIZIO
MET. PIEVE DI SOLIGO - SAN POLO DI PIAVE - SALGAREDA
TRATTO DA A.I. N° 915 SAN POLO A S.S. N.13 PONTEBBANA IN COM. DI CONEGLIANO
DN 300 (12") - MOP 64 bar
DA PORRE FUORI ESERCIZIO
PIDA n. 4102616
DA PORRE FUORI ESERCIZIO
PIDI/D
IN PROGETTO
ALL. FILANDA GERA
DN 80 (3") - MOP 64 bar
DA PORRE FUORI ESERCIZIO
PER CONTINUAZIONE
VEDI ALLEGATO 3
ALL. FILANDA GERA
DN 100 (4") - DP 75 bar
IN PROGETTO
RIC. ALL. ZANUSSI DI SUSEGANA
DN 100 (4") - DP 75 bar
IN PROGETTO
PER CONTINUAZIONE
VEDI ALLEGATO 2
P228
P229
P230
V231
P232
P233
P234
P235
P236
P237
P238
V239
P240
P241
P242
V243
V244
P245
V227
COMUNE DI SANTA LUCIA DI PIAVE FG 15
FG 22
COMUNE DI CONEGLIANO FG 21

N.	SPECIE	DIAMENTRO TRONCO h=1.30 m (m)	COMUNE	FOGLIO	PARTICELLA	COORD	NOTE
1	PRUNUS AVIUM	0.55	VAZZOLA	23	620	X=293369.7993 Y=5076637.6210	
2	PRUNUS AVIUM	0.45	MARENO DI PIAVE	16	204	X=292766.9835 Y=5077333.6217	
3	MORUS ALBA	0.30	MARENO DI PIAVE	16	204	X=292761.9681 Y=5077321.2182	
4	JIUGLANS REGIA	0.39	MARENO DI PIAVE	15	166	X=291694.9152 Y=5078560.7927	
5	JIUGLANS REGIA	0.33	MARENO DI PIAVE	15	166	X=291696.8713 Y=5078569.6940	
6	JIUGLANS REGIA	0.30	MARENO DI PIAVE	15	166	X=291699.2985 Y=5078576.5168	
7	SALIX ALBA	0.35	MARENO DI PIAVE	6	1005	X=291093.1834 Y=5079067.4576	
8	PINUS PINEA	0.50	S. LUCIA DI PIAVE	16	103	X=289636.2523 Y=5081867.9830	AREA VERDE PRIVATA
9	PINUS PINEA	0.50	S. LUCIA DI PIAVE	16	103	X=289632.7091 Y=5081869.4876	AREA VERDE PRIVATA
10	PINUS PINEA	0.50	S. LUCIA DI PIAVE	16	103	X=289629.9301 Y=5081870.6860	AREA VERDE PRIVATA
11	PINUS PINEA	0.50	S. LUCIA DI PIAVE	16	103	X=289625.7330 Y=5081872.6730	AREA VERDE PRIVATA
12	PINUS PINEA	0.50	S. LUCIA DI PIAVE	16	103	X=289615.8829 Y=5081876.5524	AREA VERDE PRIVATA
13	PINUS PINEA	0.56	S. LUCIA DI PIAVE	16	103	X=289433.7698 Y=5082000.2613	AREA VERDE PRIVATA
14	PINUS PINEA	0.54	S. LUCIA DI PIAVE	16	103	X=289440.8912 Y=5081988.8477	AREA VERDE PRIVATA
15	PINUS PINEA	0.50	S. LUCIA DI PIAVE	16	103	X=289442.2514 Y=5081981.6409	AREA VERDE PRIVATA
16	PINUS PINEA	0.61	S. LUCIA DI PIAVE	16	103	X=289444.9349 Y=5081976.0007	AREA VERDE PRIVATA
17	PINUS PINEA	0.52	S. LUCIA DI PIAVE	16	103	X=289447.3521 Y=5081969.5628	AREA VERDE PRIVATA
18	PINUS PINEA	0.56	S. LUCIA DI PIAVE	16	103	X=289449.0012 Y=5081964.3649	
19	PINUS PINEA	0.51	S. LUCIA DI PIAVE	16	103	X=289450.8949 Y=5081959.2838	
20	PINUS PINEA	0.56	S. LUCIA DI PIAVE	16	103	X=289452.4363 Y=5081954.4229	
21	PINUS PINEA	0.55	S. LUCIA DI PIAVE	16	103	X=289453.5128 Y=5081949.0930	
22	PINUS PINEA	0.65	S. LUCIA DI PIAVE	16	103	X=289454.7945 Y=5081942.7400	
23	PINUS PINEA	0.50	S. LUCIA DI PIAVE	16	103	X=289466.0707 Y=5081934.5008	
24	PRUNUS AVIUM	0.36	S. LUCIA DI PIAVE	15	260	X=288865.0684 Y=5082409.0907	

LEGENDA

Area di lavoro comprensiva di:
(pista di lavoro, allargamenti, piazzole e strade di accesso provvisorie)

METANODOTTO IN PROGETTO

METANODOTTI IN ESERCIZIO

METANODOTTI DA DISMETTERE

ALTRE OPERE IN PROGETTO

Il presente disegno e' di proprieta' aziendale - La societa' tutelera' i propri diritti a termine di legge.

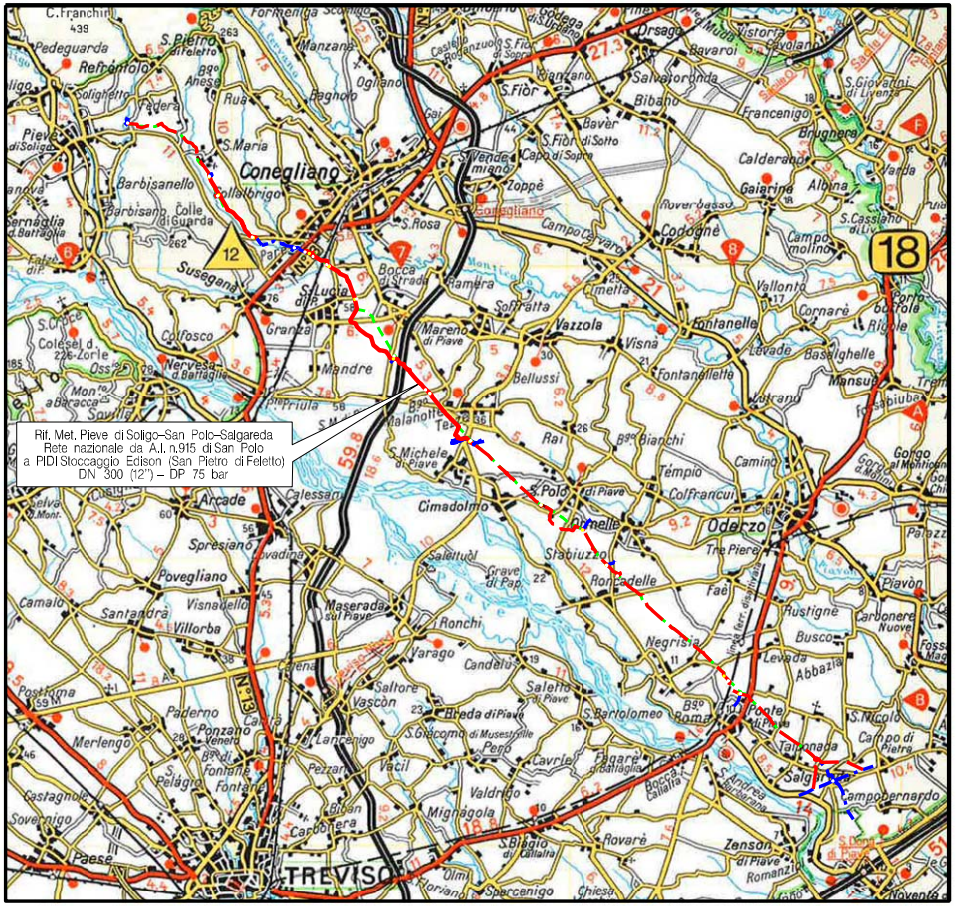

COROGRAFIA **SCALA 1:200.000**

Nei Comuni di VAZZOLA, MARENO DI PIAVE, SANTA LUCIA DI PIAVE, CONEGLIANO.

Rev.	Data	Descrizione	Disegn.	Contr.	Approv.
0	10/06/19	EMISSIONE	IEMBO	LUMINARI	MONTALBANO

Proprietario: snam

Progettista: COMIS consulenza materiali - ispezioni - saldatura progettazione-direzione lavori

Disegno: P-CENS-9110680

Impianto: MET. (4500230) PIEVE DI SOLIGO-S.POLO DI PIAVE - SALGAREDA

Tratto: 2-SAN POLO DI PIAVE-CONEGLIANO

Variante: DA A.I. N° 915 SAN POLO A S.S. N.13 PONTEBBANA
IN COMUNE DI CONEGLIANO
DN 300 (12") - DP 75 bar

Revisione: 0

Comm. NR/16091/R-L02

Cod.tec. 9110680

PLANIMETRIA CATASTALE CON CENSIMENTO PIANTE

Scala 1:2000